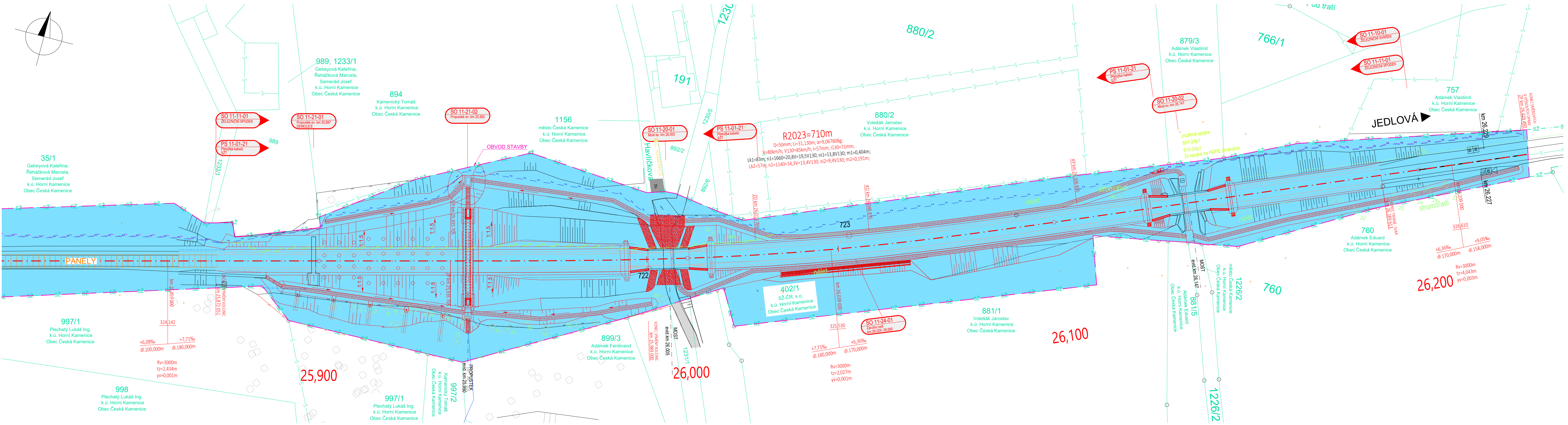
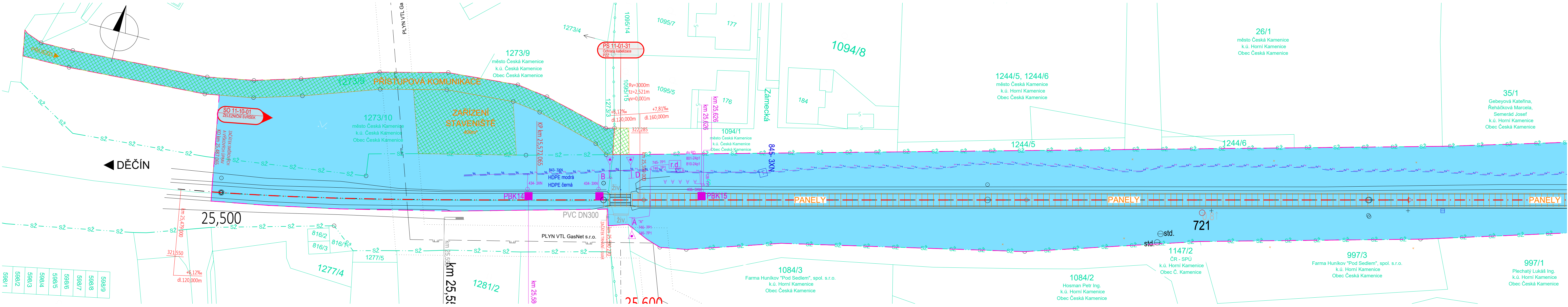


SANACE TĚLESA ŽELEZNIČNÍHO SPODKU NA TRATI DĚČÍN - JEDLOVÁ
V KM 25,880 -25,980

KATASTRÁLNÍ SITUACNÍ VÝKRES M 1:500



IDENTIFIKAČNÍ ÚDAJE STAVBY:

Kraj: ÚSTECKÝ KRAJ
Okres: DĚČÍN
Obec: ČESKÁ KAMENICE [562 394]
Katastrální území: HORNÍ KAMENICE [621 315]
Dotčené parcely: p.č. 402/1, 1094/1
Katastrální území: ČESKÁ KAMENICE [621 285]
Dotčené parcely: p.č. 1273/9, 1273/10

LEGENDA PLOCH:

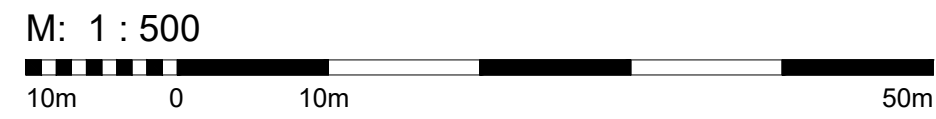
	DOTČENÝ POZEMEK STAVEBNÍKA
	DOČASNÝ ZÁBOR POZEMKU POZEMKU JINÉHO VLASTNÍKA
	TRVALÝ ZÁBOR POZEMKU POZEMKU JINÉHO VLASTNÍKA

SEZNAM VLASTNÍKŮ PARCEL:

Dotčené pozemky									
Parc. číslo	Výměra m ²	Trvalé zázory	Dočasné zázory	Druh pozemku	Způsob ochrany	Využití pozemku	LV	Vlastník	
přísl. hospodařit									
k.ú. Horní Kamenice									
402/1	39777			Pozemek stavebníka	Ostatní plocha	Rozsahle chráněné území	draha	668	ČR S2, s.o.
1094/1	3082		28	Ostatní plocha	Rozsahle chráněné území	silnice	10001		Město Česká Kamenice
k.ú. Česká Kamenice									
1273/9	726		726	Ostatní plocha	Rozsahle chráněné území	ostatní komunikace	10001		Město Česká Kamenice
1273/10	2333		400	Ostatní plocha	Rozsahle chráněné území	zeleň	10001		Město Česká Kamenice
Sousední pozemky									
Parc. číslo	Výměra m ²	Trvalé zázory	Dočasné zázory	Druh pozemku	Způsob ochrany	Využití pozemku	LV	Vlastník	
přísl. hospodařit									
k.ú. Horní Kamenice									
1147/2	2678	-	-	Ostatní plocha		ostatní komunikace	10002		ČR, Státní pozemkový úřad
997/3	905	-	-	Omá půda	ZPF RCHÚ	-	1385		Farma Hůnkov "Pod Sedlem", spol. s r.o.
997/1	22782	-	-	Omá půda	ZPF CHKO	-	1402		Plechaty Lukáš, Ing.
997/2	21601	-	-	trvalý travní porost	ZPF CHKO	-	10		Kamenický Tomáš
899/3	1542	-	-	lesní pozemek	CHKO	Rozsahle chráněné území	1390		Adámek František
1231/1	2901	-	-	Ostatní plocha		ostatní komunikace	10001		Město Česká Kamenice
881/2	16140	-	-	trvalý travní porost	ZPF CHKO	-	10		Kamenický Tomáš
881/1	14834	-	-	trvalý travní porost	ZPF CHKO	-	1242		Volešák Jaroslav
881/5	3337	-	-	trvalý travní porost	ZPF CHKO	-	803		Adámek Eduard
1226/2	376	-	-	Ostatní plocha		ostatní komunikace	10001		Město Česká Kamenice
760	18625	-	-	trvalý travní porost	ZPF CHKO	-	803		Adámek Eduard
757	3533	-	-	trvalý travní porost	ZPF CHKO	-	1399		Adámek Vlastimil
879/3	960	-	-	trvalý travní porost	ZPF CHKO	-	1399		Adámek Vlastimil
880/2	9325	-	-	trvalý travní porost	ZPF CHKO	-	1242		Volešák Jaroslav
892/6	61	-	-	zahrad	ZPF CHKO	-	525		Kronavet Pavel, Kronavetová Martina
1230/5	133	-	-	Ostatní plocha	CHKO	ostatní komunikace	10001		Město Česká Kamenice
892/2	202	-	-	zahrad	ZPF CHKO	-	525		Kronavet Pavel, Kronavetová Martina
1156	925	-	-	Ostatní plocha	CHKO	ostatní komunikace	10001		Město Česká Kamenice
894	6073	-	-	Ovocný sad	ZPF CHKO	-	10		Kamenický Tomáš
989	1274	-	-	Zahrad	ZPF CHKO	-	1439		Gebyřová Kateřina, Reháčková Marcela, Semerád Josef
1233/1	222	-	-	Ostatní plocha	CHKO	ostatní komunikace	1385		Farma Hůnkov "Pod Sedlem", spol. s r.o.
35/1	4212	-	-	Ovocný sad	ZPF CHKO	-	236		Gebyřová Kateřina, Reháčková Marcela, Semerád Josef
26.1	8850	-	-	Ovocný sad	ZPF CHKO	-	10001		Město Česká Kamenice
1244/6	115	-	-	Ostatní plocha	CHKO	ostatní komunikace	10001		Město Česká Kamenice
1147/1	680	-	-	Ostatní plocha	CHKO	ostatní komunikace	10001		Město Česká Kamenice
1244/5	166	-	-	Ostatní plocha	CHKO	ostatní komunikace	10001		Město Česká Kamenice
1094/1	3082	-	-	Ostatní plocha	CHKO	ostatní komunikace	10001		Město Česká Kamenice

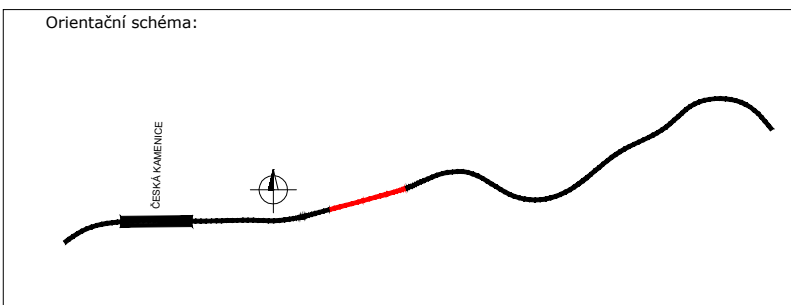
SOUŘADNICOVÝ SYSTÉM: S-JTSK

VÝŠKOVÝ SYSTÉM: Bpv



LEGENDA ČAR:

	KATASTR - HRANICE
	KATASTR - SLUČKY
	KATASTR - HRANICE SPRÁVY ŽELEZNIC, s.o.
	OBVOD STAVBY



Revize:	Datum:	Popis:	Kontrola:
P01	03.11.22	dokumentace k připomínkám	JAN GREPL
P02	19.1.23	Zpracování připomínek	JAN GREPL
P03	30.9.23	Rozšíření úseku po km 26,200, dokumentace k připomínkám	JAN GREPL
P04	30.11.23	Zpracování připomínek	JAN GREPL

Stavebník/Investor:	Správa železnic, státní organizace	
Adresa:	Diázdné 1003/7, 110 00 Praha 1	
Zástupce investora:	Stavební správa západ	
Adresa:	Ke Štvanici 656/3, 186 00 Praha 8 - Karlín	

Zhotovitel stavby:	DIPONT s.r.o.	
Adresa:	Klíšská 1432/18, 400 01 Ústí nad Labem	
Kontakt:	T: +420 475 201 724 E: dipont@dipont.cz	
Hlavní projektant (HPP):	Specialista:	Odpovědný projektant:
Ing. Jan Grepl	Ing. Jan Grepl	Ing. Jan Grepl
Zpracoval:	Ing. Zuzana Greglová	

Název stavby/akce:	Sanace tělesa železničního spodku na trati Děčín - Jedlová v km 25,880 -25,980	Označení (S-kód): S632000536
Název části:	KATASTRÁLNÍ SITUACNÍ VÝKRES	Označení zhotovitele: D21106
Název objektu:	-	Označení části: C
Název přílohy:	-	Označení objektu/komplexu: -
Název dílčí části přílohy:	-	Číslo přílohy: 02
Kraj:	Katastrální území: Horní Kamenice	Paré: 086112
Šířka dokumentace:	Datum zpracování: 09/2023	Formát: 12x44
DUP	1:500	